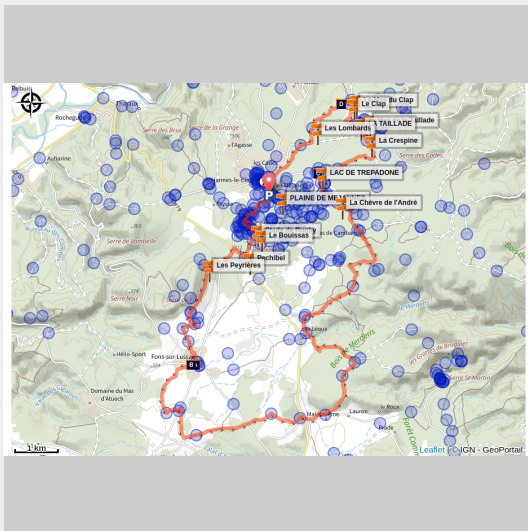


# Sous le Serre de Fons et la Table des Turcs

CC de Cèze-Cévennes



(© CARTOSUD)

Parcours engagé quittant le plateau vers le Serre de Fons, entre points de vue remarquables et passage à proximité de la Table des Turcs

## Infos pratiques

Pratique : VTT

Durée : 3 h

Cet itinéraire soutenu vous mène au sud du plateau vers le village de Fons-sur-Lussan, en enchaînant montées et descentes. Depuis le Serre de Fons, les panoramas s'ouvrent du Mont Bouquet au Ventoux. Le parcours traverse le hameau typique de La Lèque et passe à proximité de la Table des Turcs, dolmen mégalithique témoignant d'occupations anciennes, avant d'emprunter les aménagements ludiques à côté du lac de Trépadone.

---

Longueur : 30.9 km

---

Dénivelé positif : 458 m

---

Difficulté : Difficile

---

Type : Boucle

---

Thèmes : Architecture et patrimoine, Espace Naturel, Faune et Flore

## Itinéraire

**Départ** : Méjannes-le-Clap, Centre Sportif Départemental du Gard

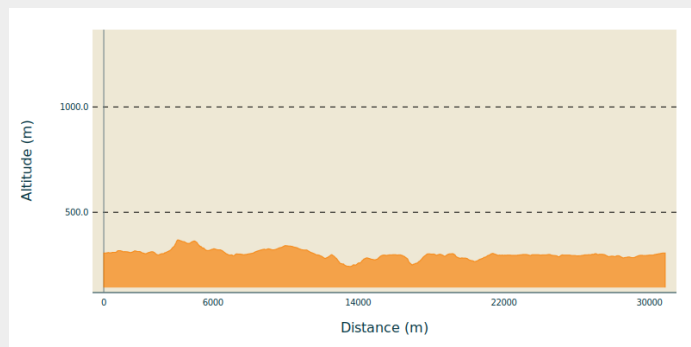
**Arrivée** : Méjannes-le-Clap, Centre Sportif Départemental du Gard

**Communes** : 1. Méjannes-le-Clap

2. Fons-sur-Lussan

3. Lussan

### Profil altimétrique



Altitude min 243 m  
Altitude max 369 m

Le long de l'itinéraire, des poteaux directionnels vous guident. Le nom de lieu-dits et/ou de direction à suivre est indiqué en **italique gras** et entre guillemets. Suivez le descriptif ci-dessous:

**D** - Depuis le panneau de départ "**ESPACE VTT**", au poteau "**Centre Sportif**", suivre la direction de "**THARAUX**" / "**CHARBONNIÈRE**".

**"Stade de Rugby"** / "**Le Bouissas**" / "**Bessargues**" / "**Pechibel**" / "**Les Peyrières**" / "**Plaine de Bernardin**" / "**Pied du Serre de Fons**" / "**Les Clos**" / "**FONS SUR LUSSAN**" / "**Les Horts**" / "**Ancien Moulin**" / (⚠ Traversée de route, prudence!) / "**Matarascasse**" / "**Beth**" / "**Plan de Bourget**" / "**La Lèque**" / "**Les Granges**" / "**Le Quarton**" / "**Bois de Ruph**" / "**Bouscatier**" / "**La Chèvre de l'André**" / "**Lac du Lombards**" / "**LAC DE TREPADONE**" / "**Les Dolines**" puis retour au "**Centre Sportif**"

1. À

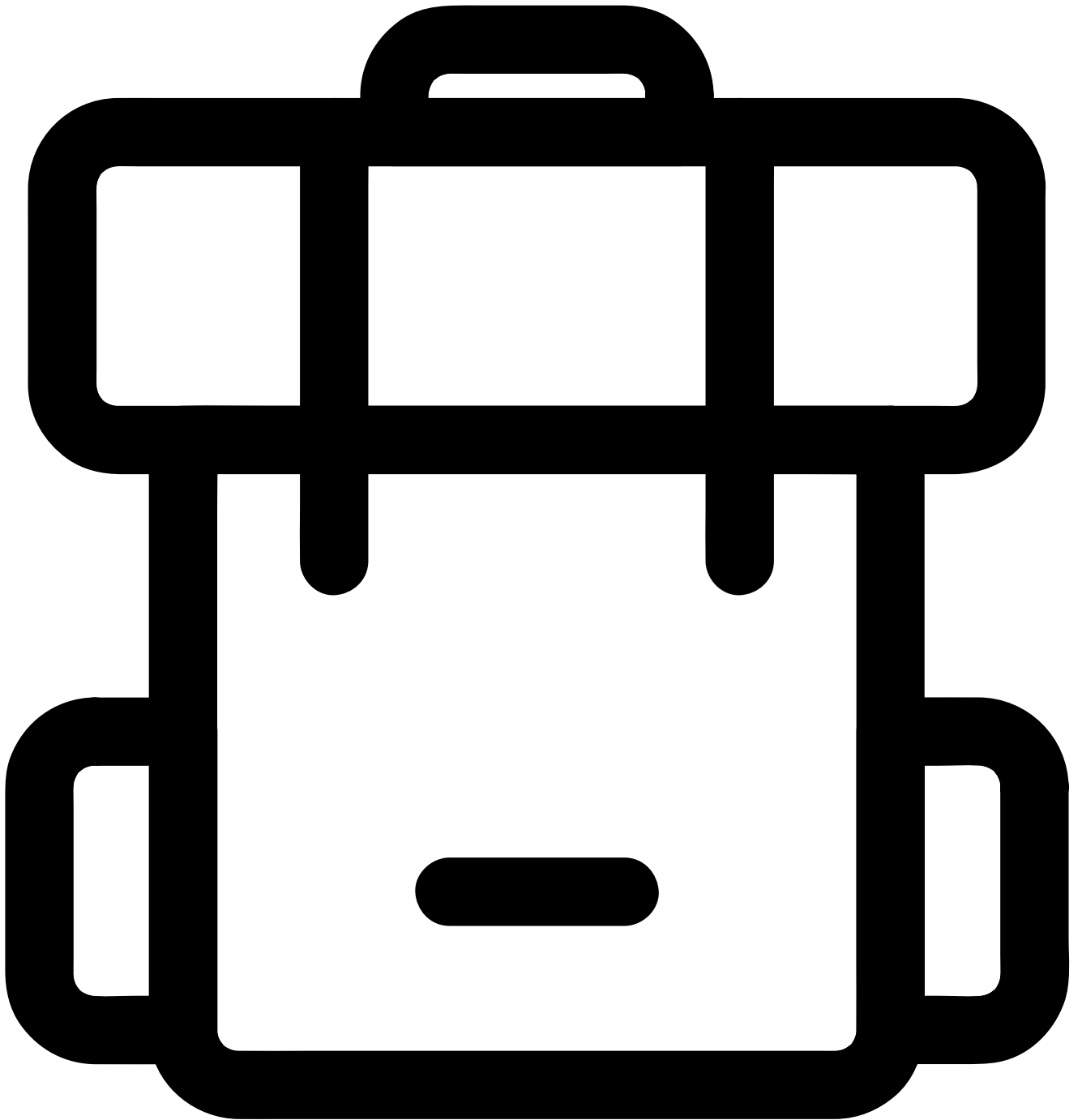
2. À



# Toutes les informations pratiques

## **Recommandations**

- Empruntez les chemins balisés pour votre sécurité et respectez le sens des itinéraires;
- Ne surestimez pas vos capacités et restez maître de votre vitesse;
- Réduisez votre allure, soyez prudent et courtois lors de dépassements ou croisements de randonneurs car le piéton est prioritaire;
- Si vous partez seul, laissez votre itinéraire à votre entourage;
- Surveillez la météo: les orages et le vent peuvent être dangereux. Évitez les fortes chaleurs. En période estivale, le massif peut être fermé par arrêté préfectoral pour cause de risque incendie fort; renseignez-vous sur le site de la Préfecture du Gard ;
- La chasse est une activité traditionnelle de nos villages. Les battues sont signalées par des panneaux. Ne vous aventurez pas sur ces zones;
- Respectez les propriétés privées, les cultures, les troupeaux et refermez les barrières;
- Respectez les sites naturels et leur réglementation.



Created by shashank singh  
from the Noun Project

## Matériel

- Prévoyez eau et ravitaillement, tenue adaptée et accessoires de réparation;
- Le port du casque est fortement conseillé, tout comme les équipements de protections. Vérifiez que votre équipement est en bon état.

## Comment venir ?

### Transports

Retrouvez tous les transports en commun liO sur [www.lio-occitanie.fr/](http://www.lio-occitanie.fr/)

Sinon, pensez au covoiturage !

## Accès routier

Méjannes-le-Clap, à 30 km au nord d'Uzès par les D 979 et D 167.

## Parking conseillé

Parking du Centre Sportif Départemental

## Lieux de renseignement

Office de Tourisme de Cèze Cévennes  
(Bureau de Méjannes-le-Clap)

[accueil@mejannesleclap.com](mailto:accueil@mejannesleclap.com)

Tel : 04.66.24.42.41

<http://www.tourisme-mejannes-le-clap.com>



## Source



Cet itinéraire est géré  
par le Département du  
Gard

[https://www.gard.fr/  
accueil.html](https://www.gard.fr/accueil.html)

# Sur votre route...

---

## Fons-sur-Lussan (A)

Situé au-dessus de Lussan, ce village aux espaces verts classés Natura 2000 doit son nom à la source jaillissant sur son territoire. La fontaine indissociable du village est toujours présente avec ses deux bassins semi circulaires et ses abreuvoirs.

---

## Temple de Fons-Sur-Lussan (B)

Le temple de Fons-sur-Lussan est daté de 1855.

---



## Lac de trépadone et son abreuvoir (C)

Une lavogne ou lavagne désigne une petite dépression aménagée par l'Homme sur les causses (« plateaux calcaires ») pour collecter l'eau de pluie et abreuver le bétail, voire lui-même à une époque plus ancienne. Appelées sotchs ou dolines, ces excavations naturelles ont été étanchéifiées par un tapis argileux destiné à capter et à retenir les eaux de ruissellement, puis pavées de pierres calcaires afin que les onglons des brebis ne percent pas la couche d'argile. Les lavognes étant essentiellement alimentées par les eaux de pluie et de ruissellement, leur niveau varie en fonction des saisons.

---



## Le Cade (D)

Le cade ou genévrier cade (*Juniperus oxycedrus*), est un petit arbre ou un arbrisseau fréquent en région côtière méditerranéenne (du Maroc à l'Iran), où il est l'une des plantes caractéristiques des garrigues et des maquis. L'arbre est appelé parfois cèdre piquant, oxycèdre ou petit cèdre et plus rarement genévrier oxycèdre. L'huile de cade était utilisée autrefois pour ses vertus cicatrisantes et était très appréciée comme antiseptique et désinfectant. Les baies sont utilisées aussi pour la fabrication d'alcools. Utilisées en macération, elles complètent les baies et agrumes utilisés pour la fabrication de gin.